

















- Zpevněná plocha pro pojezd (dle možnosti zhotovitele)
- Sjezd (násyp) do koryta, s využitím nánosů
- Po dokončení odstranit a uvést do původního stavu

- Urovnaná plocha pro pojezd vyvážecí techniky, průměrná mocnost 0,2 m
- Násyp šterkovitého materiálu
- Po dokončení odstranit a uvést do původního stavu

	Hranice pozemku dle KN
	Předpokládaný dočasný zábor stavby
	Osová linie vodního toku Malá Úpa
	Geodetický záměr terénu (Rossiwal, 2025)
	Návrh - odtěžení fluviálního sedimentu
	Plocha pro jezd z vyvážecí techniky v korytě
	CETIN, NEZAMĚŘENÁ PODZEMNÍ VEDENÍ
	CETIN, NEPROVOZOVANÉ SÍTĚ
	ČEZ DISTRIBUCE, NN NADZEMNÍ NEZAMĚŘENÉ
	ČEZ DISTRIBUCE, VN NADZEMNÍ
	ČEZ DISTRIBUCE, TRAFOSTANICE
	OBEC HAVLOVICE, VODOVOD
	ČEZ TEPLÁRENSKÁ, HORKOVOD
	Trasa podélného profilu
	Linie příčného řezu

**Z** 

3		
2		
1		
0		
REV.	DATUM	POPIS

Tato dokumentace včetně všech příloh (s výjimkou dat poskytnutých objednatelům) je duševním vlastnictvím akciové společnosti Vodohospodářský rozvoj a výstavba a.s. Objednatel této dokumentace je oprávněn ji využít k účelům vyplývajícím z uzavřené smlouvy bez jakéhokoli omezení. Jiné osoby (jak fyzické, tak právnické) nejsou bez předchozího slovenského souhlasu objednatelů oprávněny tuto dokumentaci ani její části jakkoli využívat, kopírovat (ani jiným způsobem rozmnožovat) nebo zpřístupnit dalším osobám.